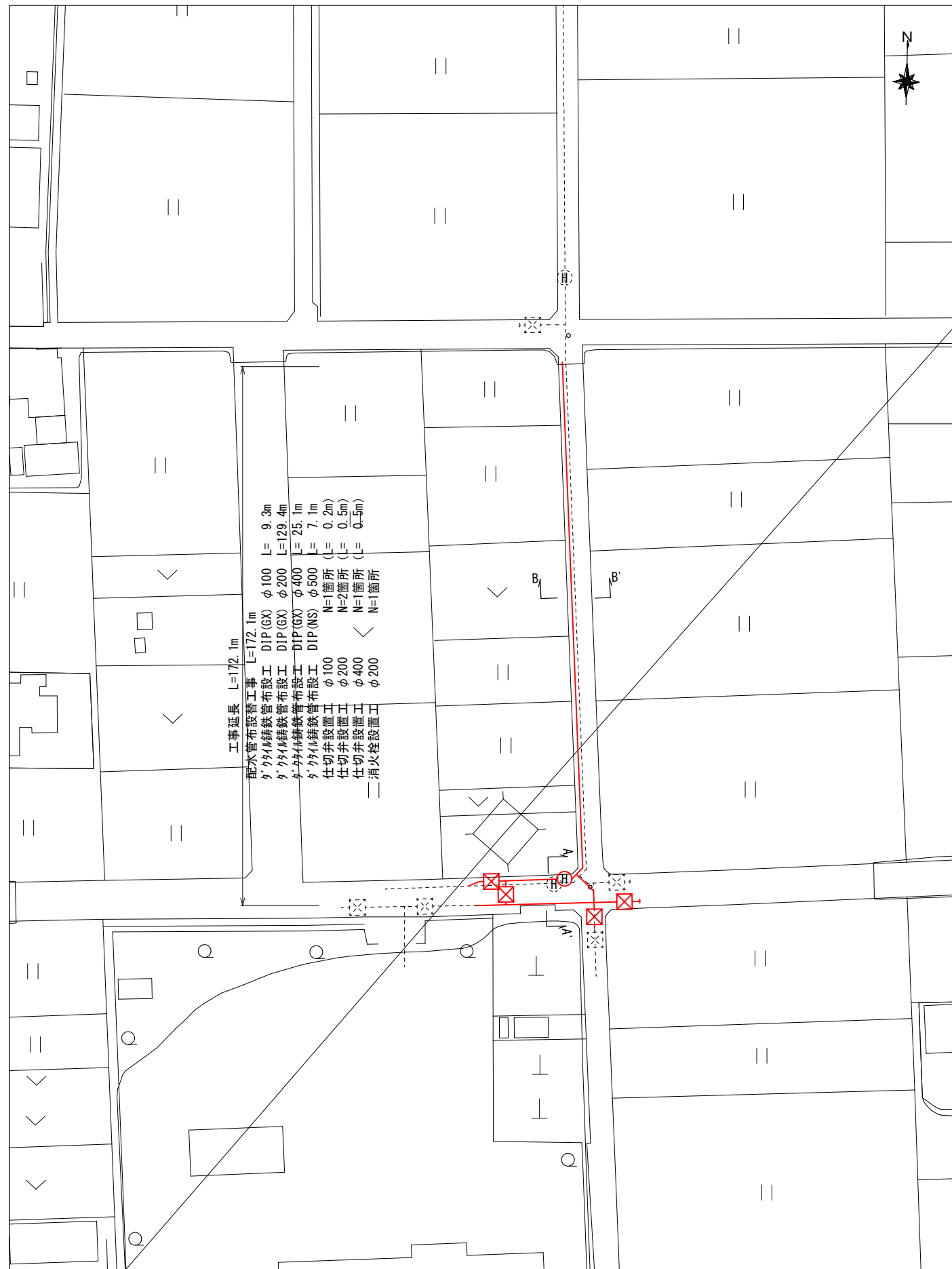
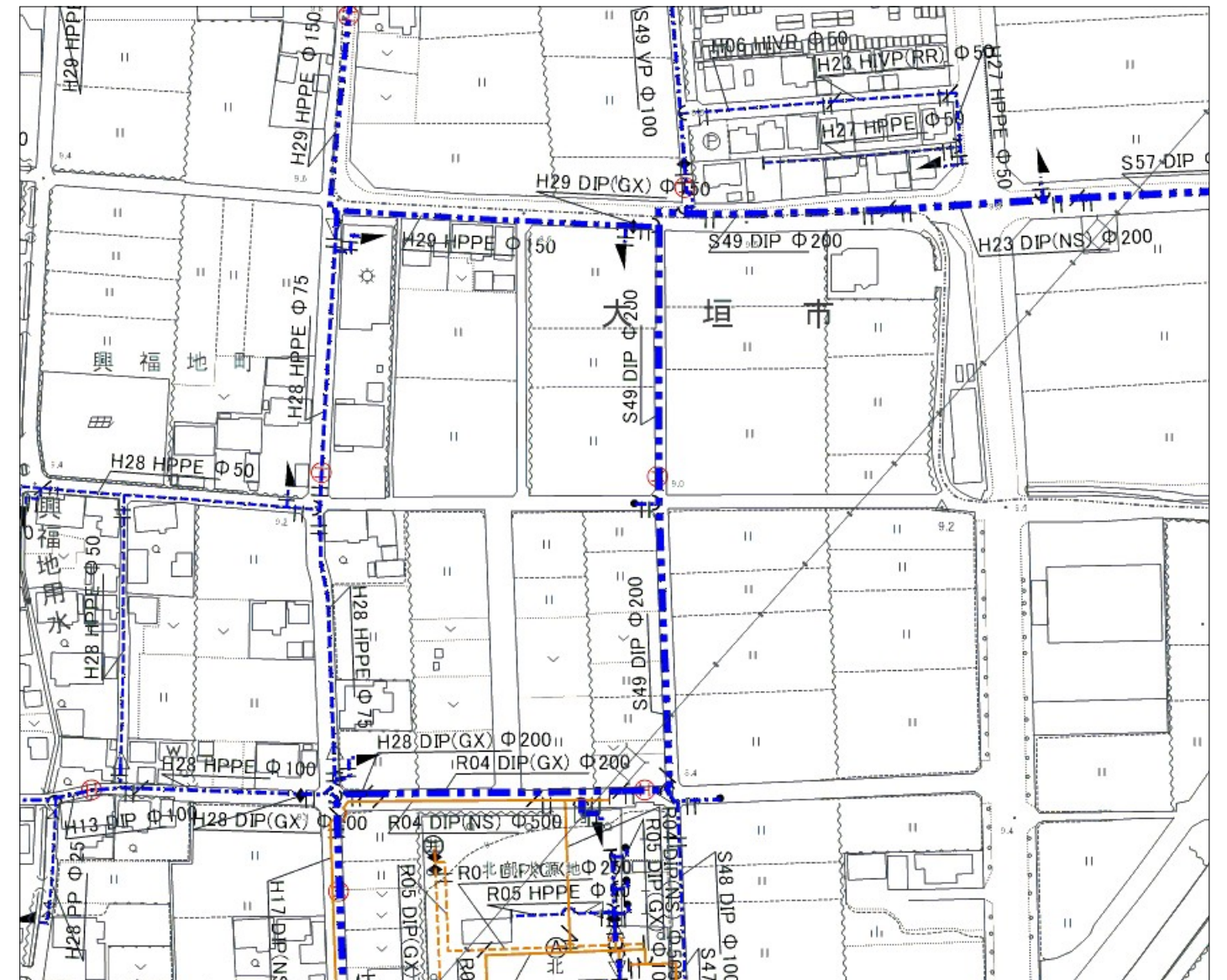


S=1 : 1000



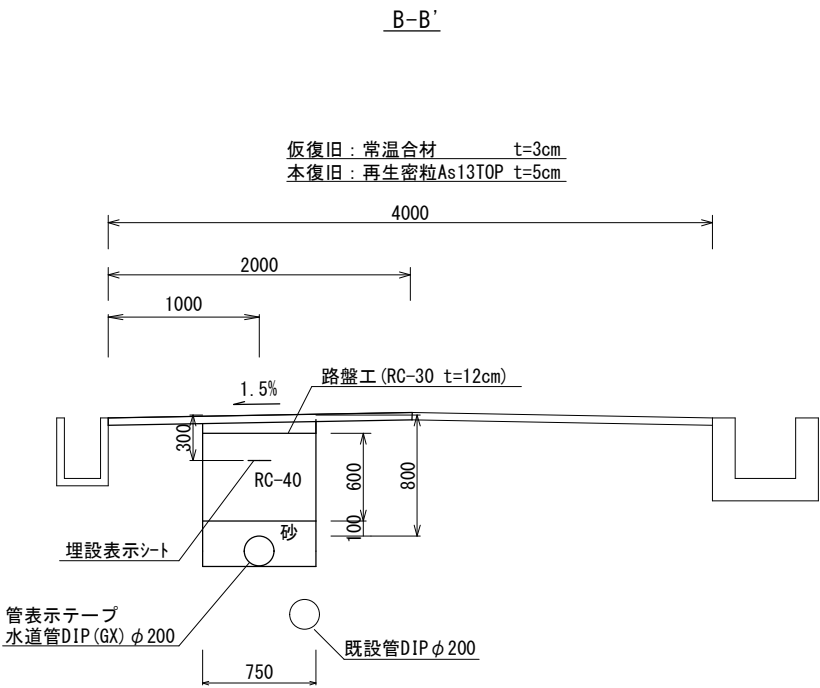
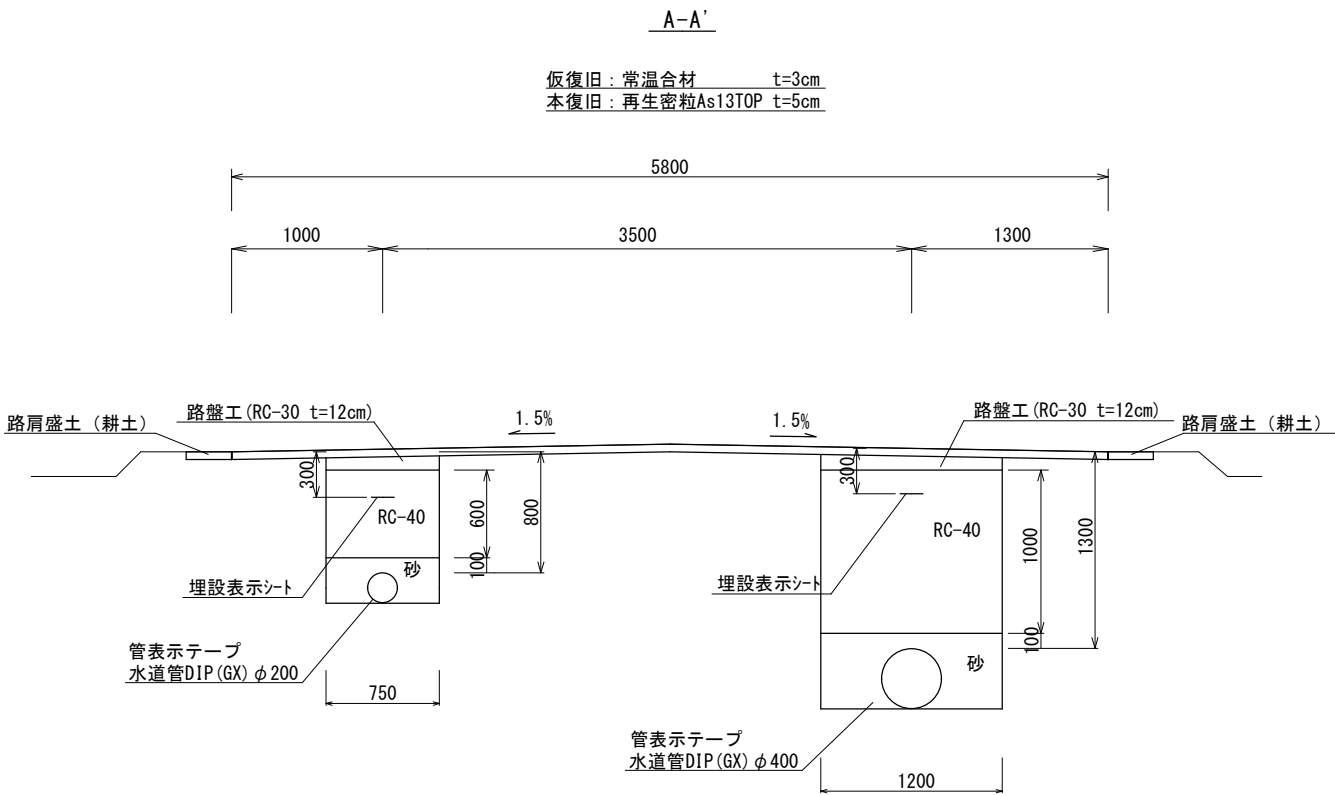
S=1 : FREE



工 事 名	配水管布設替（興福地町その1）工事		
工事箇所	大垣市興福地町地内	縮 尺	図 示
8年度	契 約 号	計 画 平 面 図 ほか	
工 期	自 年 月 日 至 年 月 日		
道路台帳 番 号	配管台帳 番 号	23	
施工業者	図面番号	1	
大 垣 市 水 道 部 水 道 課			

標準横断図

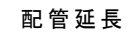
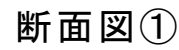
S=1:50



※車道横断勾配は1.5%を標準とする。ただし、既設の道路状況に応じて監督員と協議のうえ決定するもの。

工 事 名	配水管布設替（興福地町その1）工事		
工事箇所	大垣市興福地町地内	縮 尺	図示
8年度	契 約 号	標 準 横 断 図	
工 期	自 年 月 日 至 年 月 日		
道路台帳番 号		配管台帳番 号	23
施工業者		図面番号	2
大 垣 市 水 道 部 水 道 課			

S=1 : FREE









管 種	延 長
DIP (GX) φ 100	L= 9. 5m
DIP (GX) φ 200	L=129. 9m
DIP (GX) φ 400	L= 25. 6m
DIP (NS) φ 500	L= 7. 1m
合 計	L=172. 1m

GX形NS形ライナ使用による有効長伸び量

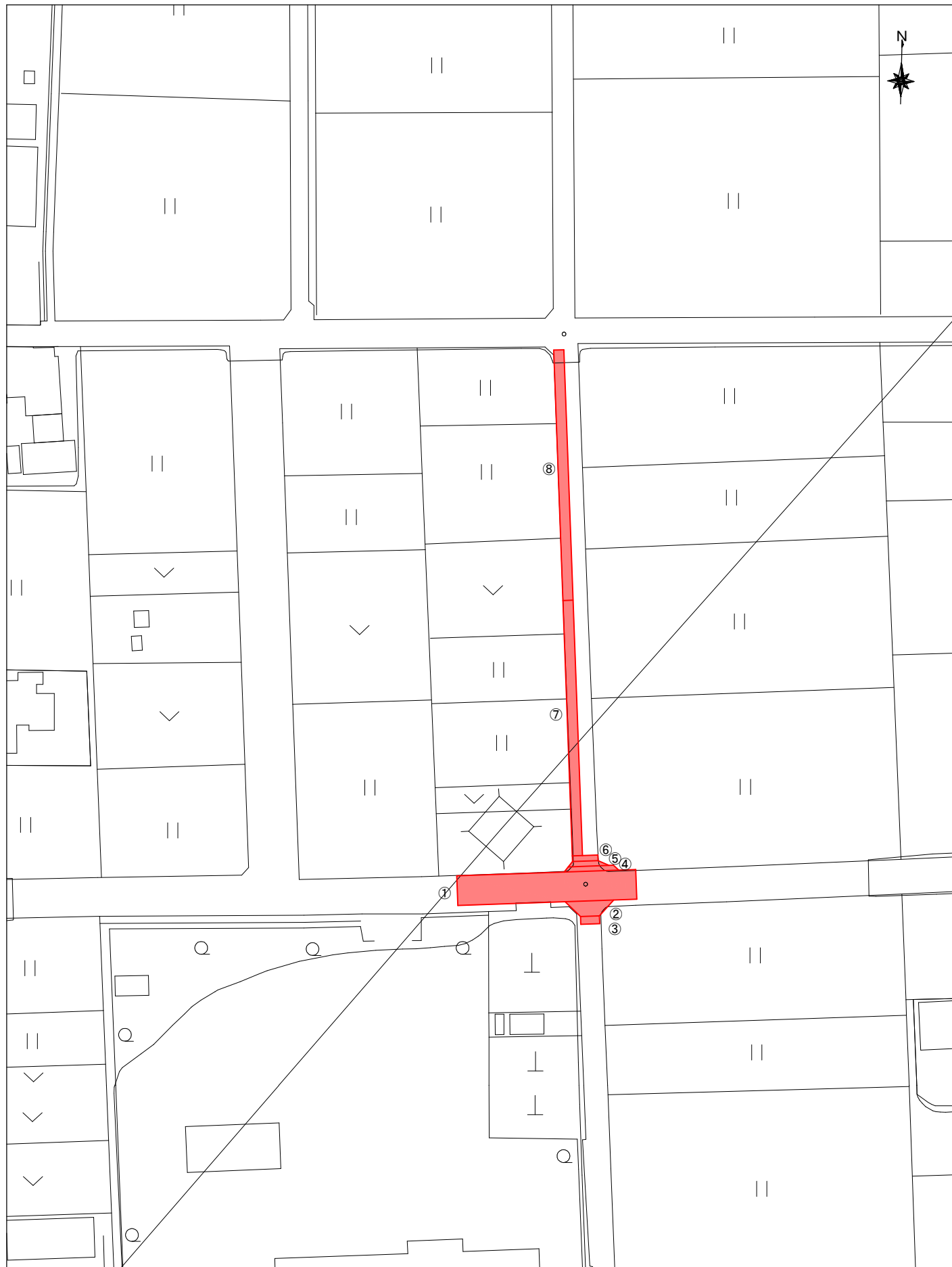
管 種	伸び量 (mm)
φ 100	29
φ 200	39
φ 400	55
φ 500	68

凡 例

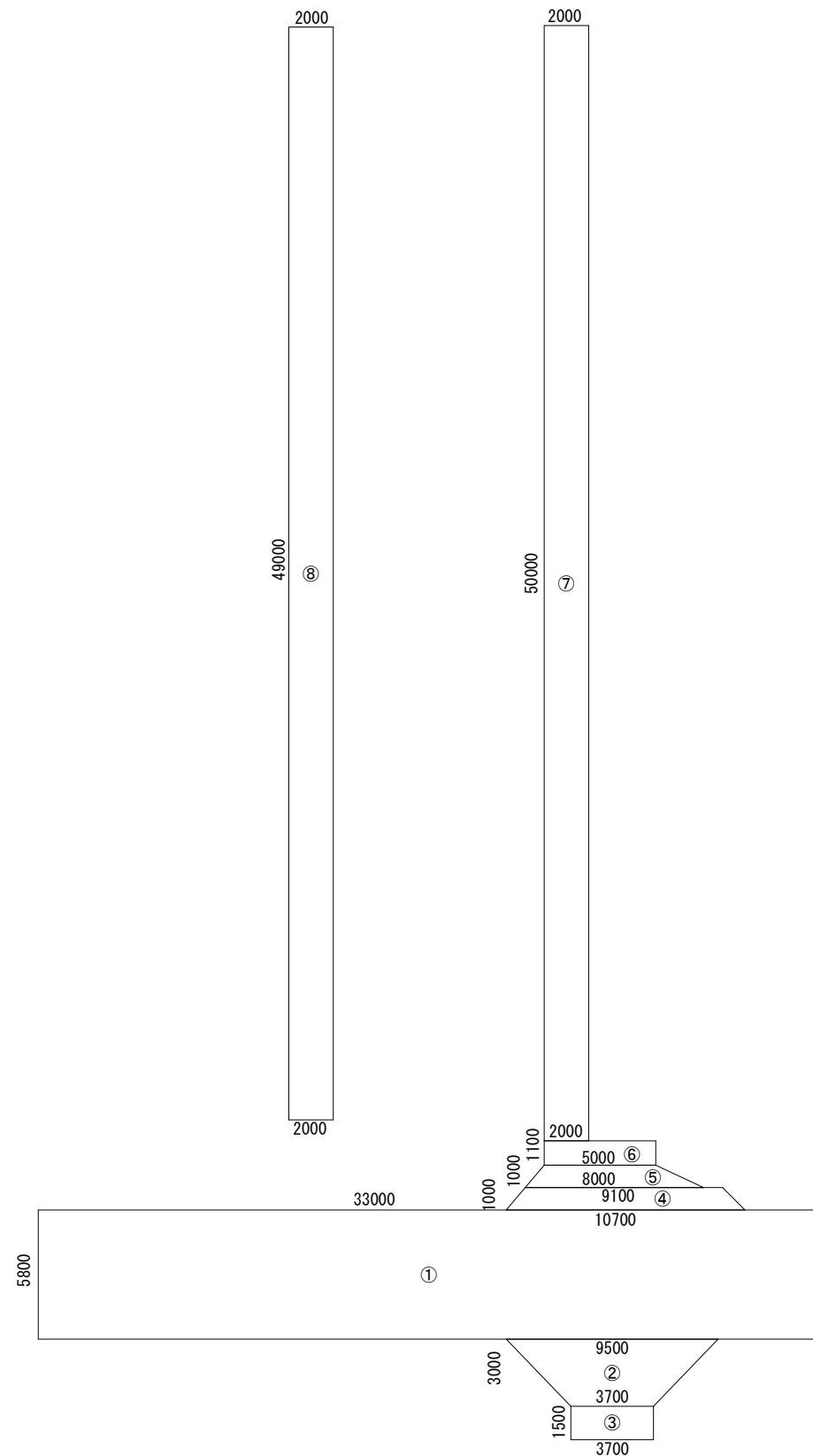
	DIP (GX形) 継手
	DIP (GX形) 継手 (ライナ使用)
	DIP (GX形) 継手 (切管挿しロリング使用)
	DIP (NS形) 継手
	DIP (NS形) 継手 (ライナ使用)
	DIP (NS形) 継手 (切管挿しロリング使用)

工 事 名	配水管布設替（興福地町その1）工事		
工事箇所	大垣市興福地町地内	縮 尺	図 示
8年度	契 約 号	配 管 図	
工 期	自 年 月 日 至 年 月 日		
道路台帳 番 号	配管台帳 番 号	23	
施工業者	図面番号	3	
大 垣 市 水 道 部 水 道 課			

舗装平面図
S=1:1000



舗装展開図
S=1:300



舗装復旧集計表			
番号	規 格	数量	単位
①	再生密粒As13mmTOP t=5cm	203.0	m ²
②	再生密粒As13mmTOP t=5cm	19.8	m ²
③	再生密粒As13mmTOP t=5cm	5.6	m ²
④	再生密粒As13mmTOP t=5cm	9.9	m ²
⑤	再生密粒As13mmTOP t=5cm	6.5	m ²
⑥	再生密粒As13mmTOP t=5cm	5.5	m ²
⑦	再生密粒As13mmTOP t=5cm	100.0	m ²
⑧	再生密粒As13mmTOP t=5cm	98.0	m ²
合計		448.3	m ²

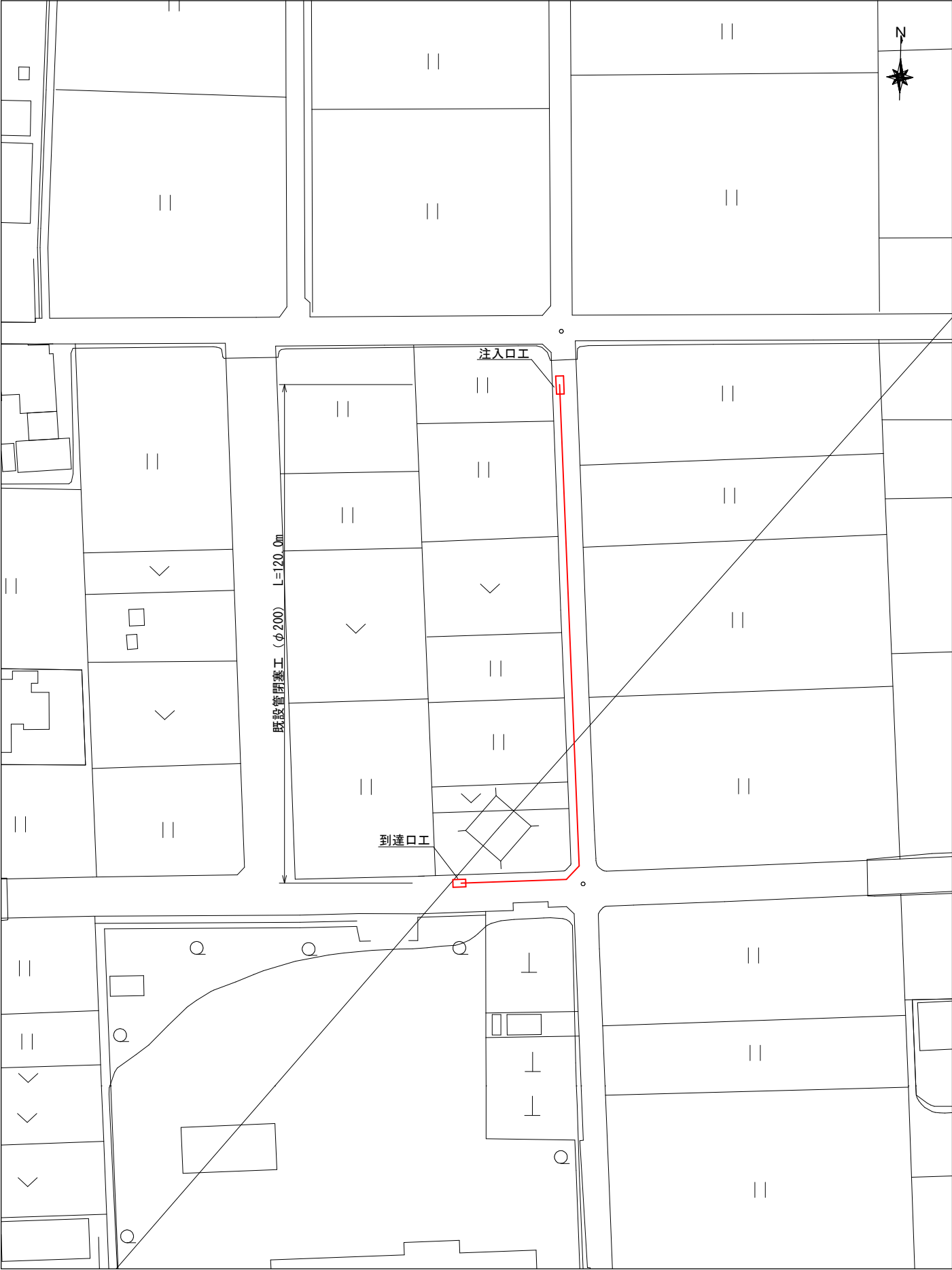
区画線復旧集計表			
実線（白）W=30cm	2.7	m	
実線（黄）W=15cm	3.0	m	

※区画線は現況復旧すること

工 事 名	配水管布設替（興福地町その1）工事		
工事箇所	大垣市興福地町地内	縮 尺	図示
8年度	契 約 号	舗装平面図ほか	
工 期	自 年 月 日 至 年 月 日		
道路台帳 番 号	配管台帳 番 号	23	
施工業者	図面番号	4	
大 垣 市 水 道 部 水 道 課			

管閉塞工平面図

S=1:2000



管 閉 塞 工

S=1:30



陶土モルタル充填
既設管DIPφ200、断面積 A=0.03141m²

管閉塞工 (DIPφ200)

充 填 距 離	充 填 量
120.0m	3.8m ³

※注入口：掘削寸法 (W1) 1.5m × (W2) 3.5m／箇所
※到達口：掘削寸法 (W1) 1.5m × (W2) 2.5m／箇所

工 事 名	配水管布設替（興福地町その1）工事		
工事箇所	大垣市興福地町地内	縮 尺	図示
8年度	契 約 号	管閉塞工平面図ほか	
工 期	自 年 月 日 至 年 月 日		
道路台帳 番 号		配管台帳 番 号	23
施工業者		図面番号	5
大 垣 市 水 道 部 水 道 課			